



**КОМИТЕТ ИМУЩЕСТВЕННЫХ ОТНОШЕНИЙ
АДМИНИСТРАЦИИ ПЕРМСКОГО МУНИЦИПАЛЬНОГО ОКРУГА**

РЕШЕНИЕ

о размещении объектов № 2663

Пермский край
Пермский округ

06.10.2023

Комитет имущественных отношений администрации Пермского муниципального округа разрешает Акционерному обществу «Газпром газораспределение Пермь» (ИНН 5902183841, ОГРН 2125902017723, почтовый адрес: 614000, г. Пермь, ул. Петропавловская, 43)

размещение объекта «газопровод давлением до 1,2 Мпа, для размещения которого не требуется разрешения на строительство»

на землях государственная собственность на которые не разграничена

на срок 1 год.

Местоположение: Пермский край, Пермский муниципальный округ, с. Платошино, ул. Сибирский тракт, д. 23.

Приложение: схема предполагаемых к использованию земель или части земельного участка.

Особые условия использования:

1. При размещении объекта учесть параметры ширины проезда улично-дорожной сети, во избежание сужения полосы отвода дороги.
2. Получение разрешения на производство земляных работ.

Заместитель председателя комитета



М.В. Королева

Схема предполагаемых к использованию земель или части земельного участка

Каталог координат, м

Объект: Газопровод давлением до 1,2 Мпа, для размещения которого не требуется разрешения на строительство

Местоположение: расположенных по адресу: Пермский край, м.о. Пермский, с. Платошино, ул. Сибирский тракт, д. 23

Площадь земель или части земельного участка, кв.м.: 567








Категория земель: земли населенных пунктов

Вид разрешенного использования: -

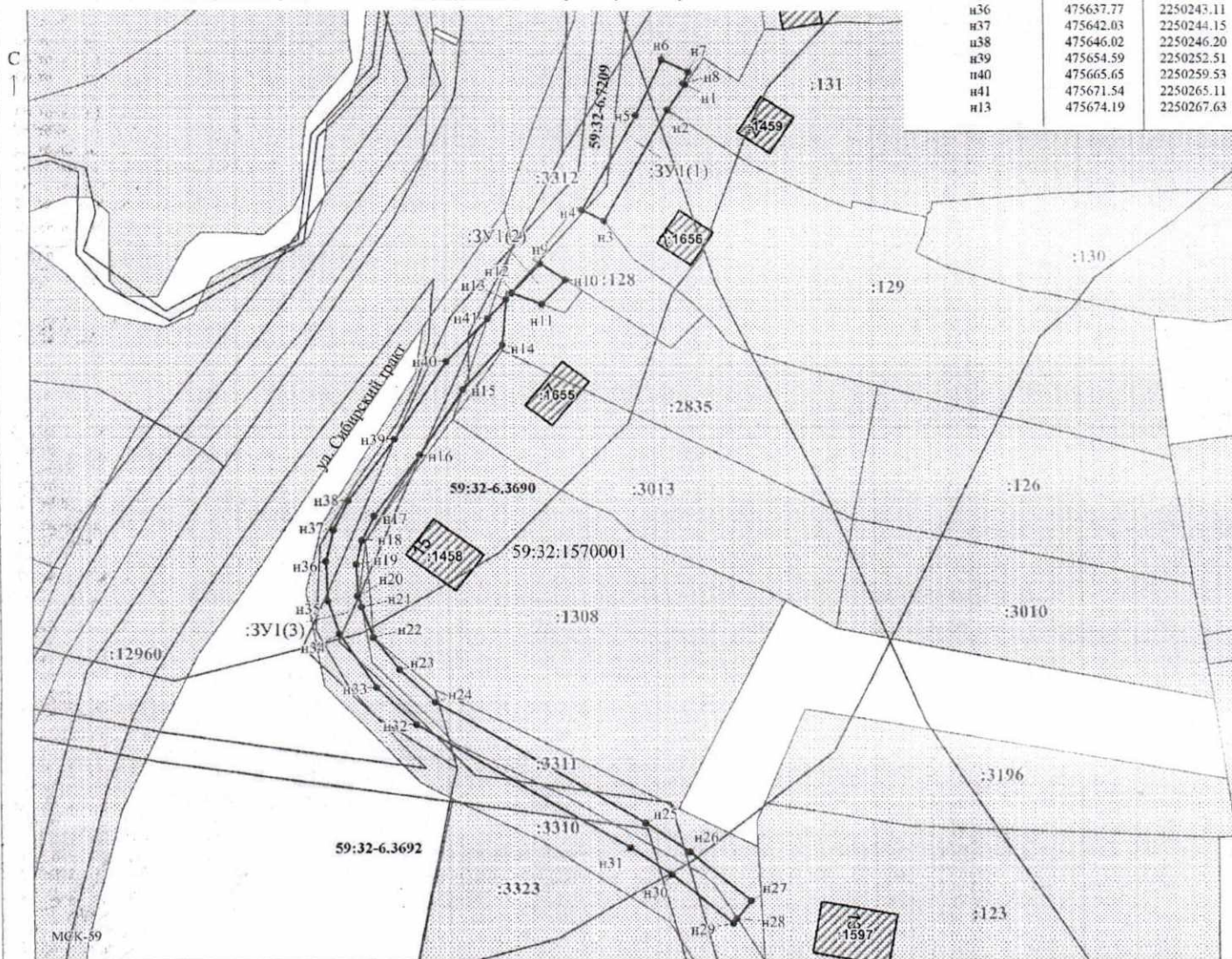
Описание границ смежных землепользователей:


- От точки н1 до точки н2 - земельный участок с кадастровым номером 59:32:1570001:131
- От точки н2 до точки н3 - земельный участок с кадастровым номером 59:32:1570001:129
- От точки н3 до точки н4 - земельный участок с кадастровым номером 59:32:1570001:128
- От точки н4 до точки н1 - земельный участок с кадастровым номером 59:32:1570001:3312
- От точки н9 до точки н10 - земельный участок с кадастровым номером 59:32:1570001:128
- От точки н10 до точки н11 - земельный участок с кадастровым номером 59:32:1570001:3312
- От точки н11 до точки н12 - земельный участок с кадастровым номером 59:32:1570001:2835
- От точки н12 до точки н9 - земельный участок с кадастровым номером 59:32:1570001:3312
- От точки н13 до точки н14 - земельный участок с кадастровым номером 59:32:1570001:2835
- От точки н14 до точки н15 - земельный участок с кадастровым номером 59:32:1570001:3312
- От точки н15 до точки н21 - земельный участок с кадастровым номером 59:32:1570001:3310
- От точки н21 до точки н28 - земельный участок с кадастровым номером 59:32:1570001:3311
- От точки н28 до точки н41 - земельный участок с кадастровым номером 59:32:1570001:3310
- От точки н41 до точки н13 - земельный участок с кадастровым номером 59:32:1570001:3312

Условные обозначения:

-  - предполагаемый участок земель, на которых планируется размещение объекта
-  - границы и номер земельного участка, сведения о которых внесены в ЕГРН
-  - границы и номер объекта капитального строительства, сведения о которых внесены в ЕГРН
-  - граница кадастрового квартала
-  59:32-6.7209 - земли с особыми условиями использования территории, сведения о которых внесены в ЕГРН
-  :ЗУ1 - обозначение застрахованного земельного участка
-  н1 - характерная точка границ земель или части земельного участка
- 59:32:1570001 - номер кадастрового квартала

№ точки границы	X	Y
н1	475703.93	2250291.93
н2	475700.48	2250289.50
н3	475684.98	2250280.80
н4	475686.45	2250277.80
н5	475699.73	2250285.22
н6	475707.33	2250288.81
н7	475705.66	2250292.38
н8	475704.11	2250291.66
н1	475703.93	2250291.93
н9	475679.03	2250272.21
н10	475676.83	2250275.62
н11	475673.49	2250272.45
н12	475675.03	2250268.42
н9	475679.03	2250272.21
н13	475674.19	2250267.63
н14	475667.84	2250267.10
н15	475661.68	2250261.73
н16	475652.34	2250255.81
н17	475643.90	2250249.62
н18	475640.63	2250247.93
н19	475637.36	2250247.13
н20	475633.03	2250247.29
н21	475631.34	2250247.78
н22	475627.30	2250249.42
н23	475622.80	2250252.83
н24	475618.21	2250257.54
н25	475601.46	2250285.91
н26	475597.45	2250291.80
н27	475590.47	2250300.05
н28	475587.96	2250298.11
н29	475587.32	2250297.62
н30	475594.26	2250289.38
н31	475598.09	2250283.77
н32	475614.99	2250255.08
н33	475620.24	2250249.73
н34	475627.76	2250244.81
н35	475632.33	2250243.31
н36	475637.77	2250243.11
н37	475642.03	2250244.15
н38	475646.02	2250246.20
н39	475654.59	2250252.51
н40	475665.65	2250259.53
н41	475671.54	2250265.11
н13	475674.19	2250267.63



Заявитель:  / Егошина И.В.

Масштаб 1:600

МП (для юридических лиц и индивидуальных предпринимателей)

(подпись, расшифровка подписи)